

BERITA ACARA
PERSETUJUAN BERSAMA
DEWAN PERWAKILAN RAKYAT DAERAH KABUPATEN CIANJUR
DAN
BUPATI CIANJUR
TENTANG

PEMBENTUKAN DAERAH PERSIAPAN KABUPATEN CIANJUR SELATAN

Nomor : 172/08/DPRD/2020

Nomor : 188/02/PEM/2020

Pada hari ini Minggu, tanggal Dua Belas bulan Juli, tahun Dua Ribu Dua Puluh (12 - 07 - 2020), Kami yang bertanda tangan di bawah ini :

1. GANJAR RAMADHAN : Ketua Dewan Perwakilan Rakyat Kabupaten Cianjur yang diangkat berdasarkan Keputusan Gubernur Jawa Barat Nomor 170/Kep.727-Pemksm/2019 tanggal 1 Agustus 2019 tentang Peresmian Pengangkatan Pimpinan Dewan Perwakilan Rakyat Daerah Kabupaten Cianjur Masa Jabatan Tahun 2019-2024 berkedudukan di Jalan Abdullah bin Nuh Nagrak Kabupaten Cianjur.
2. HERMAN SUHERMAN : Pelaksana Tugas (Plt) Bupati Cianjur, yang diangkat berdasarkan Surat Menteri Dalam Negeri Nomor 131.1238, tanggal 13 Juni 2019 tentang Penunjukan Wakil Bupati Cianjur selaku Pelaksana Tugas Bupati Cianjur, dalam hal ini bertindak untuk dan atas nama Pemerintah Kabupaten Cianjur berkedudukan di Jalan Siti Jenab No. 31 Kelurahan Pamoyanan Kabupaten Cianjur Provinsi Jawa Barat.

Dengan ini kami secara bersama-sama sepakat untuk menyetujui hal-hal sebagai berikut :

1. Pembentukan Daerah Persiapan Kabupaten Baru di Wilayah Kabupaten Cianjur;
2. Cakupan Wilayah Daerah Persiapan Kabupaten meliputi 14 (empat belas) Kecamatan yaitu:
 1. Sukanagara;
 2. Takokak;
 3. Kadupandak;
 4. Pagelaran;

5. Tanggeung;
6. Cibinong;
7. Sindangbarang;
8. Agrabinta;
9. Cidaun;
10. Naringgul;
11. Cikadu;
12. Cijati;
13. Leles;
14. Pasirkuda.

Yang terdiri dari 161 (seratus enam puluh satu) desa sebagaimana tercantum dalam lampiran I;

3. Daerah Persiapan Kabupaten diberi nama "Kabupaten Cianjur Selatan";
4. Lokasi Ibu Kota Daerah Persiapan Kabupaten Cianjur Selatan berada di Kecamatan Sindangbarang dengan titik koordinat sekitar 7°26'42.9"LS 107°10'11.5"BT sebagaimana tercantum dalam lampiran II;
5. Memberikan dukungan dana dari Pemerintah Kabupaten Cianjur sebagai Kabupaten Induk dalam rangka Penyelenggaraan Pemerintahan Daerah Persiapan Kabupaten Cianjur Selatan paling kurang sebesar Rp 177.432.927.855,- (Seratus tujuh puluh tujuh milyar empat ratus tiga puluh dua juta sembilan ratus dua puluh tujuh ribu delapan ratus lima puluh lima rupiah) per tahun untuk jangka waktu 3 (tiga) tahun berturut-turut terhitung sejak peresmian sebagai Daerah Persiapan, sebagaimana tercantum dalam lampiran III;
6. Menyerahkan personil, sarana dan prasarana serta dokumen yang dibutuhkan oleh daerah persiapan, yaitu :
 - a. Personel Pegawai Negri Sipil yang diserahkan/dilimpahkan sebanyak 2696 (Dua Ribu Enam Ratus Sembilan Puluh Enam) orang PNS yang saat ini bertugas pada wilayah Calon Daerah Persiapan sebagaimana tercantum dalam lampiran IV;
 - b. Sarana dan prasarana berupa Aset Pemerintah Kabupaten Cianjur yang berada pada Calon Daerah Persiapan Kabupaten Cianjur Selatan dengan nilai Rp. 1.538.386.391.970,65 (Satu Triliyun Lima Ratus Tiga Puluh Delapan Milyar Tiga Ratus Delapan Puluh Enam Juta Tiga Ratus Sembilan Puluh Satu Ribu Sembilan Ratus Tujuh Puluh Enam Puluh Lima Rupiah) sebagaimana tercantum dalam lampiran V;
 - c. Jumlah penduduk sebanyak 637.263 (enam ratus tiga puluh tujuh ribu dua ratus enam puluh tiga) orang sebagaimana tercantum dalam Lampiran VI;
 - d. Dokumen-dokumen berupa Keputusan Musyawarah Desa, Kajian Kewilayahan, Kajian Ibu Kota dan Kajian Kemampuan Penyelenggaraan Pemerintahan Daerah Persiapan Kabupaten Cianjur Selatan;
7. Jumlah dan penyerahan personil, sarana dan prasarana serta dokumen sebagaimana dimaksudkan pada angka 6, dilaksanakan sesuai dengan perkembangan situasi dan kondisi.

Demikian Persetujuan Bersama ini dibuat, disepakati dan ditandatangani di Cianjur pada hari, tanggal, bulan dan tahun sebagaimana tersebut di atas.

KETUA DPRD
KABUPATEN CIANJUR,



GANJAR HAMADHAN

Plt. BUPATI CIANJUR,



HERMAN SUHERMAN

LAMPIRAN I

Nomor : 172/08/DPRD/2020

Nomor : 188/02/PEM/2020

CAKUPAN WILAYAH DAERAH PERSIAPAN KABUPATEN CIANJUR SELATAN

NO.	KECAMATAN	JUMLAH DESA
1.	SUKANAGARA	1. SUKANAGARA 2. SUKAJEMBAR 3. SUKAKARYA 4. CIGUHA 5. SUKAMEKAR 6. GUNUNGSARI 7. SUKALAKSANA 8. SUKARAME 9. SINDANGSARI 10. JAYAGIRI
2.	TAKOKAK	1. PASAWAHAN 2. SINDANGRESMI 3. SINDANGHAYU 4. SIMPANG 5. SUKAGALIH 6. BUNGBANGSARI 7. CISUJEN 8. HEGARMANAH 9. WARINGINSARI
3	KADUPANDAK	1. SUKASARI 2. PASIRDALEM 3. TALAGASARI 4. BOJONGKASIH 5. WARGAASIH 6. SUKARAJA 7. SUKAKERTA 8. NEGLASARI 9. SUKARESMI 10. WARGASARI 11. SUKARAHARJA 12. KADUPANDAK 13. GANDASARI 14. SINDANGSARI

NO.	KECAMATAN	JUMLAH DESA
4.	PAGELARAN	1. PAGELARAN 2. PANGADEGAN 3. GELARANYAR 4. BUNIWANGI 5. SINDANGKERTA 6. PASIRBARU 7. BUNIJAYA 8. SITUHIANG 9. MEKARSARI 10. KERTARAHARJA 11. SELAGEDANG 12. PADAMAJU 13. KARANGHARJA 14. SUKAMAJU
5.	TANGGEUNG	1. TANGGEUNG 2. RAWAGEDE 3. CILONGSONG 4. MARGALUYU 5. KARANGTENGAH 6. PAGERMANEUH 7. BOJONGPETIR 8. SIRNAJAYA 9. KERTAJAYA 10. SUKAJAYA 11. PADALUYU 12. PASIRJAMBU
6.	CIBINONG	1. PANANGGAPAN 2. CIKANGKARENG 3. SUKAJADI 4. PANYINDANGAN 5. PADASUKA 6. MEKARMUKTI 7. CIMASKARA 8. PAMOYANAN 9. BATULAWANG 10. SUKAMEKAR 11. HAMERANG 12. GIRIJAYA 13. WARGALUYU 14. CIBURIAL
7.	SINDANGBARANG	1. SAGANTEN 2. MUARACIKADU 3. JATISARI 4. SIRNAGALIH 5. JAYAGIRI 6. KERTASARI 7. TALAGASARI 8. HEGARSARI 9. GIRIMUKTI 10. MEKARLAKSANA 11. KERTAMUKTI

NO.	KECAMATAN	JUMLAH DESA
8.	AGRABINTA	1. SUKAMANAH 2. BOJONGKASO 3. BUNISARI 4. WANASARI 5. SINARLAUT 6. NEGLASARI 7. KARANGSARI 8. MULYASARI 9. TANJUNGSARI 10. MEKARSARI 11. WANGUNJAYA
9.	CIDAUN	1. CIDAMAR 2. CIBULUH 3. CISALAK 4. CIMARAGANG 5. KERTAJADI 6. SUKAPURA 7. GELARPAWITAN 8. KARANGWANGI 9. KARYABAKTI 10. JAYAPURA 11. NEGLASARI 12. PUNCAKBARU 13. MEKARJAYA 14. GELARWANGI
10.	NARINGGUL	1. NARINGGUL 2. BALEGEDE 3. WANGUNJAYA 4. MEKARSARI 5. CINERANG 6. WANASARI 7. SUKABAKTI 8. MALATI 9. WANGUNSARI 10. SUKAMULYA 11. MARGASARI
11	CIKADU	1. KALAPANUNGGAL 2. CIKADU 3. MEKARWANGI 4. PADALUYU 5. SUKAMULYA 6. CISARANTEN 7. MEKARLAKSANA 8. SUKALUYU 9. MEKARJAYA 10. SUKAMANAH

NO.	KECAMATAN	JUMLAH DESA
12.	CIJATI	1. PARAKANTUGU 2. CIJATI 3. BOJONGLARANG 4. PADAASIH 5. CIBODAS 6. SUKAMAHI 7. SUKALUYU 8. CARINGIN 9. SINARBAKTI 10. SUKAMAJU
13.	LELES	1. PUSAKASARI 2. WALAHIR 3. PURABAYA 4. PUNCAKWANGI 5. SUKAJAYA 6. NAGASARI 7. SUKASIRNA 8. SUKAMULYA 9. SIRNASARI 10. KARYAMUKTI 11. MANDALAWANGI 12. SINDANGSARI
14.	PASIRKUDA	1. KALIBARU 2. PUSAKAJAYA 3. SIMPANG 4. KARANGJAYA 5. KUBANG 6. GIRIMUKTI 7. GIRIJAYA 8. MEKARMULYA 9. PADAMULYA

KETUA DPRD
KABUPATEN CIANJUR,



GANJAR RAMADHAN

PI. BUPATI CIANJUR,



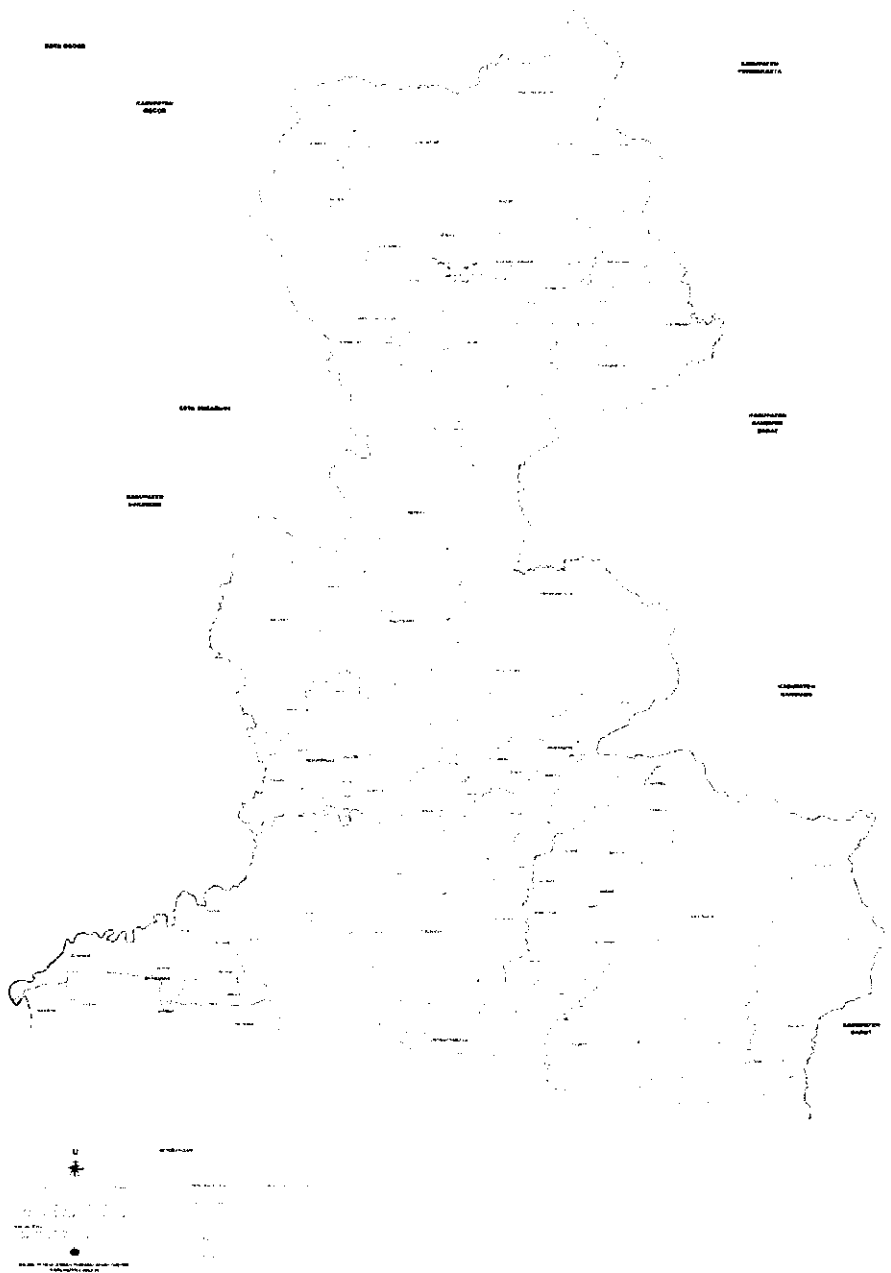
HERMAN SUHERMAN

LAMPIRAN II

Nomor : 172/08/DPRD/2020

Nomor : 188/02/PEM/2020

PETA LOKASI IBUKOTA DAERAH PERSIAPAN
KABUPATEN CIANJUR SELATAN



KETUA DPRD
KABUPATEN CIANJUR,

GANJAR RAMADHAN

Plt. BUPATI CIANJUR,


HERMAN SUHERMAN

JUMLAH PENDUDUK CALON DAERAH PERSIAPAN
KABUPATEN CIANJUR SELATAN



NO.	OPD	LAKI-LAKI	PEREMPUAN	JUMLAH
1	KECAMATAN SUKANAGARA	27.291	26.170	53.461
2	KECAMATAN PAGELARAN	36.389	34.218	70.607
3	KECAMATAN PASIRKUDA	17.429	14.948	32.377
4	KECAMATAN TANGGEUNG	24.072	22.923	46.995
5	KECAMATAN CIJATI	16.139	15.178	31.317
6	KECAMATAN KADUPANDAK	25.051	23.177	48.228
7	KECAMATAN AGRABINTA	18.773	17.078	35.851
8	KECAMATAN LELES	15.430	12.958	28.388
9	KECAMATAN CIBINONG	29.994	27.394	57.388
10	KECAMATAN CIKADU	17.762	14.690	32.452
11	KECAMATAN SINDANGBARANG	27.040	25.577	52.617
12	KECAMATAN CIDAUN	30.646	26.591	57.237
13	KECAMATAN NARINGGUL	22.566	19.564	42.130
14	KECAMATAN TAKOKAK	25.025	23.190	48.215
JUMLAH		333.607	303.656	637.263

Menyetujui ;

KETUA DPRD KABUPATEN CIANJUR,


GANJAR RAMADHAN

Pt. BUPATI CIANJUR,



H. HERMAN SUHERMAN